

**ГРАФИЧЕСКОЕ ОПИСАНИЕ**  
**местоположения границ населенных пунктов, территориальных**  
**зон, особо охраняемых природных территорий, зон с особыми**  
**условиями использования территории**

*Публичный сервитут объекта «Догазификация населенного пункта – г. Куровское, расположенный по адресу г.о. Орехово-Зуевский Московской области. Распределительный газопровод среднего давления  $P \leq 0,3$  МПа»*

(наименование объекта, местоположение границ которого описано (далее - объект))

**Раздел 1**

Сведения об объекте		
№ п/п	Характеристики объекта	Описание характеристик
1	2	3
1	Местоположение объекта	Московская область, г Орехово-Зуево, г Куровское
2	Площадь объекта $\pm$ величина погрешности определения площади ( $P \pm \Delta P$ )	137 м <sup>2</sup> $\pm$ 4 м <sup>2</sup>
3	Иные характеристики объекта	Вид объекта реестра границ: Зона с особыми условиями использования территории Содержание ограничений использования объектов недвижимости в пределах зоны или территории: Публичный сервитут, в целях размещения объекта «Догазификация населенного пункта – г. Куровское, расположенный по адресу г.о. Орехово-Зуевский Московской области. Распределительный газопровод среднего давления $P \leq 0,3$ МПа». Срок установления: 120 месяцев в пользу Акционерного Общества «Мособлгаз» ОГРН 1175024034734, ИНН 5032292612 (Московская область, Одинцовский городской округ, деревня Раздоры, 1-й км. Рублево-Успенского шоссе, дом 1, корпус Б, info@mosoblgaz.ru)

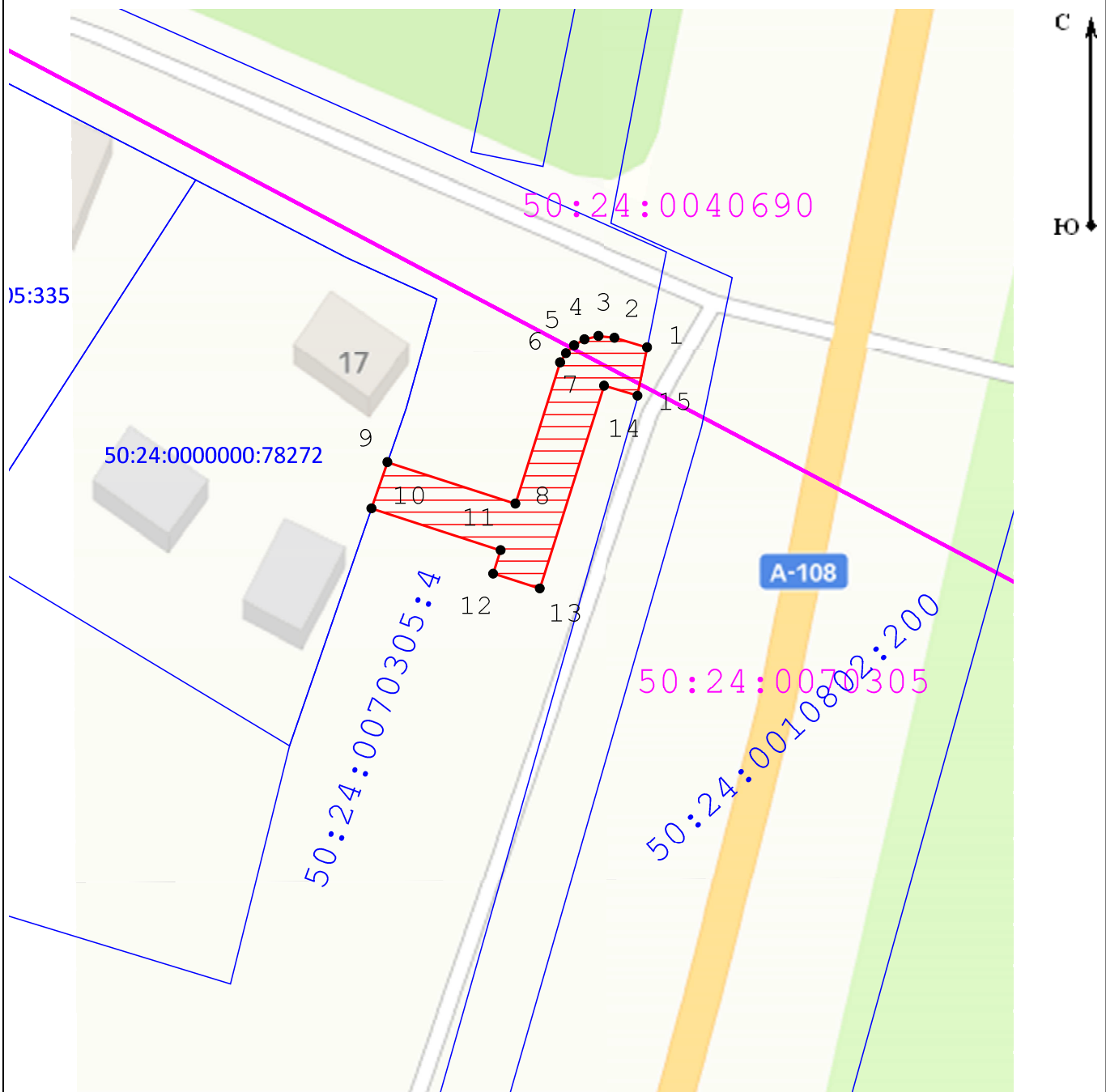
**Раздел 2**

**Сведения о местоположении границ объекта**

<b>1. Система координат</b> МСК-50, зона 2					
<b>2. Сведения о характерных точках границ объекта</b>					
Обозначение характерных точек границ	Координаты, м		Метод определения координат характерной точки	Средняя квадратическая погрешность положения характерной точки (Mt), м	Описание обозначения точки на местности (при наличии)
	X	Y			
1	2	3	4	5	6
1	448 435,32	2 275 568,75	Аналитический метод	0,10	—
2	448 436,11	2 275 566,08		0,10	
3	448 436,26	2 275 564,78		0,10	
4	448 435,98	2 275 563,63		0,10	
5	448 435,49	2 275 562,78		0,10	
6	448 434,84	2 275 562,12		0,10	
7	448 434,09	2 275 561,64		0,10	
8	448 422,54	2 275 557,99		0,10	
9	448 425,93	2 275 547,53		0,10	
10	448 422,15	2 275 546,23		0,10	
11	448 418,73	2 275 556,78		0,10	
12	448 416,81	2 275 556,17		0,10	
13	448 415,60	2 275 559,98		0,10	
14	448 432,19	2 275 565,23		0,10	
15	448 431,37	2 275 567,96		0,10	
1	448 435,32	2 275 568,75	0,10		
<b>3. Сведения о характерных точках части (частей) границы объекта</b>					
1	2	3	4	5	6
—	—	—	—	—	—







Раздел 4  
План границ объекта



Масштаб 1:500

**Используемые условные знаки и обозначения:**

-  - Вновь образованная часть границы ЗОУИТ
-  - Обозначение кадастрового квартала, в котором расположен объект
-  - Характерная точка границы ЗОУИТ
-  - Граница и обозначение земельного участка, учтенного в ГКН

Подпись  Чалыгина Е.А. / Дата « 15 » апреля 20 24 г.

Место для оттиска печати (при наличии) лица, составившего описание местоположения границ объекта